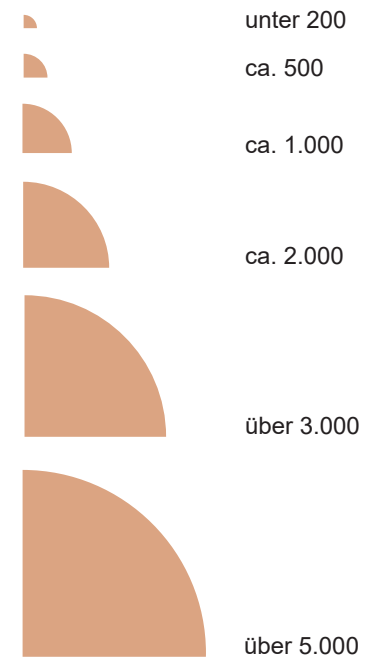


# Bad Arolsen

## Nahmobilitätskonzept

Karte 1  
Einwohner:innen nach Stadtteilen



**Datengrundlage** Stadt Bad Arolsen  
bad-arolsen.de

**Kartengrundlage** OpenStreetMap

**Stand** April 2022



**LK Argus**  
Berlin • Hamburg • Kassel

Querallee 36 • D - 34119 Kassel  
Tel. 0561.31 09 72 80 • Fax 0561.31 09 72 89  
kassel@LK-argus.de • www.LK-argus.de

# Bad Arolsen

## Nahmobilitätskonzept

Karte 2  
Entfernungen (mit dem Fahrrad)

-  5 km Entfernung zur Kernstadt
-  5 km Entfernung zwischen Stadtteilen
-  5 km Entfernung zu anderen Mittelzentren
-  Ab 20m Höhendifferenz
-  Höhendifferenz < 100m  
71m
-  Höhendifferenz > 100m  
162m
-  Bergauf
-  Bergab

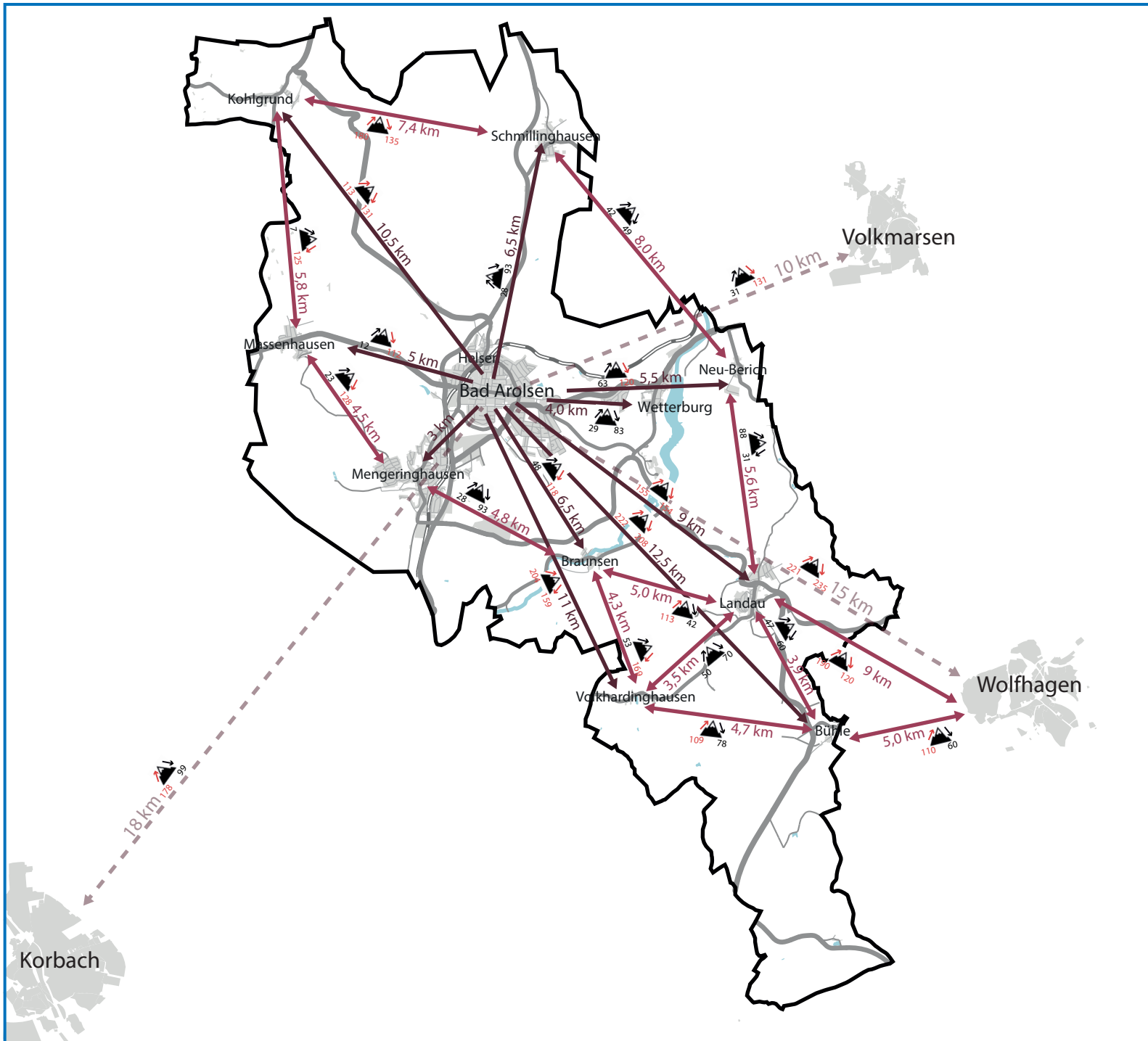
Datengrundlage Komoot  
Kartengrundlage OpenStreetMap

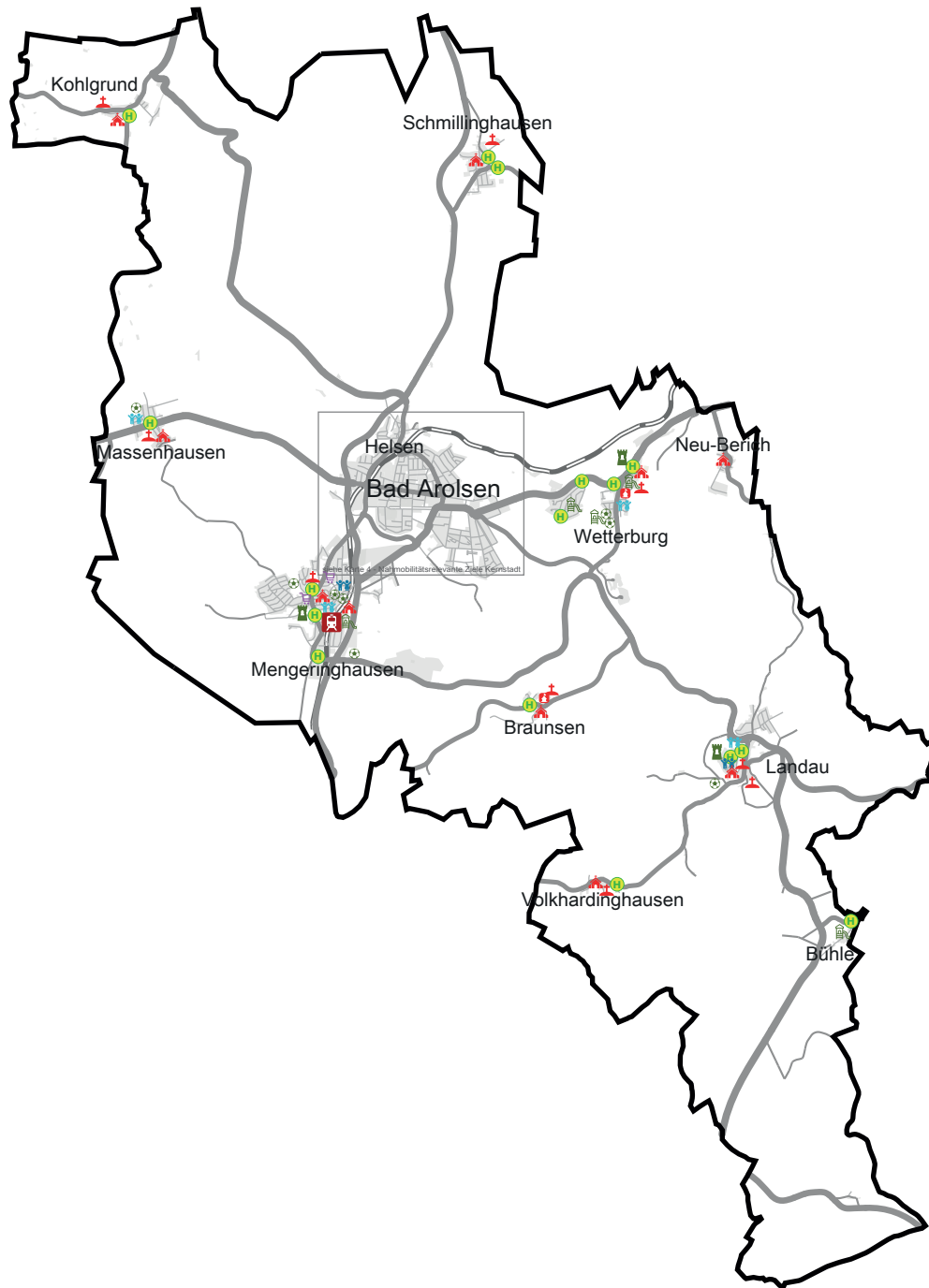
Stand August 2022



**LK Argus**  
Berlin • Hamburg • Kassel

Querallee 36 • D - 34119 Kassel  
Tel. 0561.31 09 72 80 • Fax 0561.31 09 72 89  
kassel@LK-argus.de • www.LK-argus.de











# Bad Arolsen

## Nahmobilitätskonzept



Karte 3  
**Nahmobilitätsrelevante Ziele**  
**- Stadtteile -**  
**Bildungseinrichtung**

-  KiTa
-  Schule





**Öffentliche Einrichtung**

-  Friedhof
-  Kirche
-  Dorfgemeinschaftshaus
-  Rathaus
-  Bücherei
-  Krankenhaus



**Nahversorgung**

-  Supermarkt/ Discounter
-  Einzelhandel

**Freizeit und Soziales**

-  Sportplatz
-  Spielplatz
-  Schwimmbad
-  Burg / Schloss

**Bahnhof und Bushaltestellen**

-  Bushaltestelle
-  Bahnhof

**Datengrundlage** Google / OpenStreetMap

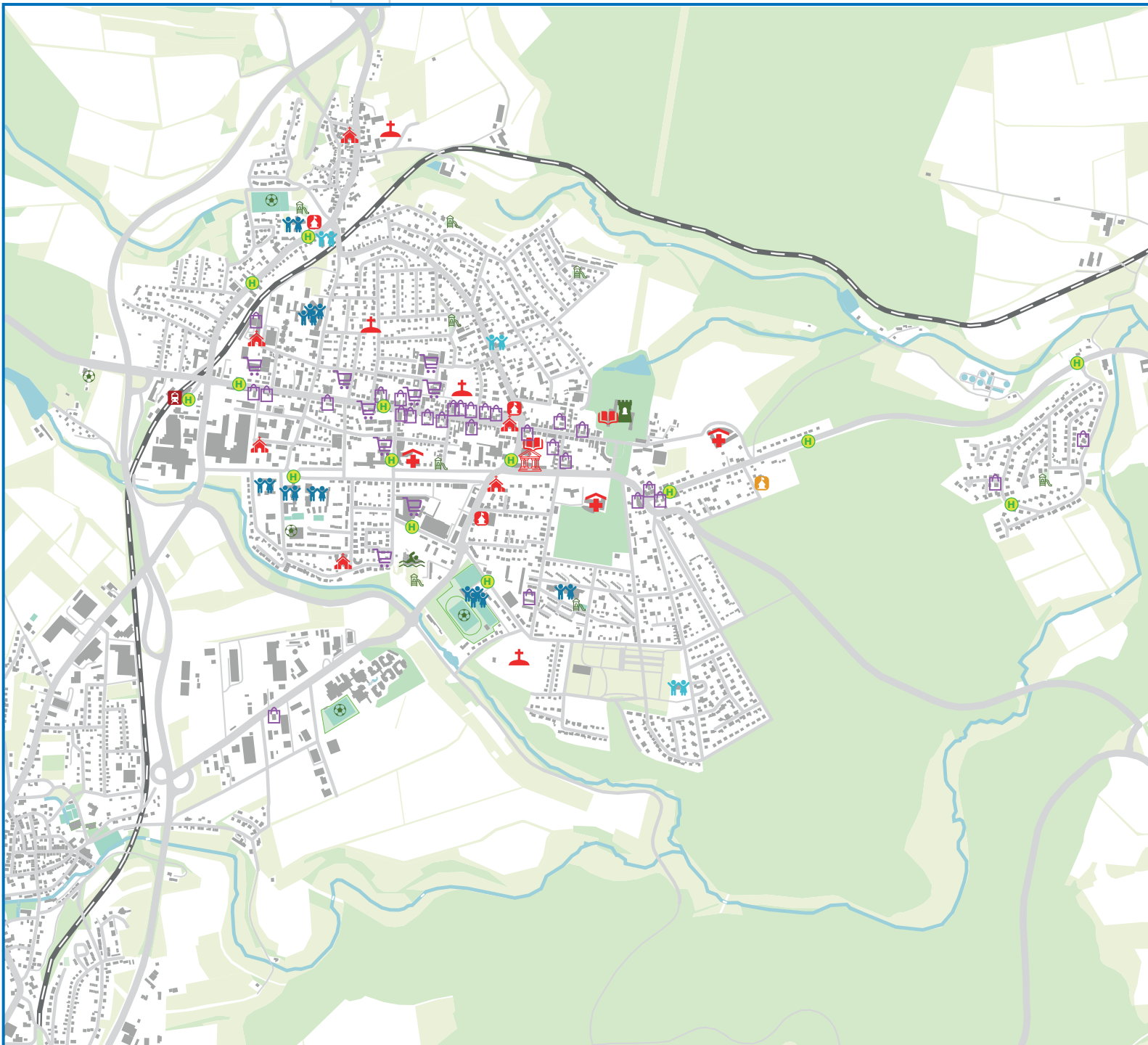
**Kartengrundlage** OpenStreetMap

**Stand** April 2022



**LK Argus**  
 Berlin • Hamburg • Kassel

Querallee 36 • D - 34119 Kassel  
 Tel. 0561.31 09 72 80 • Fax 0561.31 09 72 89  
 kassel@LK-argus.de • www.LK-argus.de



# Bad Arolsen






## Nahmobilitätskonzept

Karte 4  
**Nahmobilitätsrelevante Ziele**  
**- Kernstadt -**



### Bildungseinrichtung

-  KiTa
-  Schule





### Öffentliche Einrichtung

-  Friedhof
-  Kirche
-  Dorfgemeinschaftshaus
-  Rathaus
-  Bücherei
-  Krankenhaus



### Nahversorgung

-  Supermarkt/ Discounter
-  Einzelhandel

### Freizeit und Soziales

-  Sportplatz
-  Spielplatz
-  Schwimmbad
-  Burg / Schloss

### Bahnhof und Bushaltestellen

-  Bushaltestelle
-  Bahnhof

**Datengrundlage** Google / OpenStreetMap

**Kartengrundlage** OpenStreetMap

**Stand** April 2022



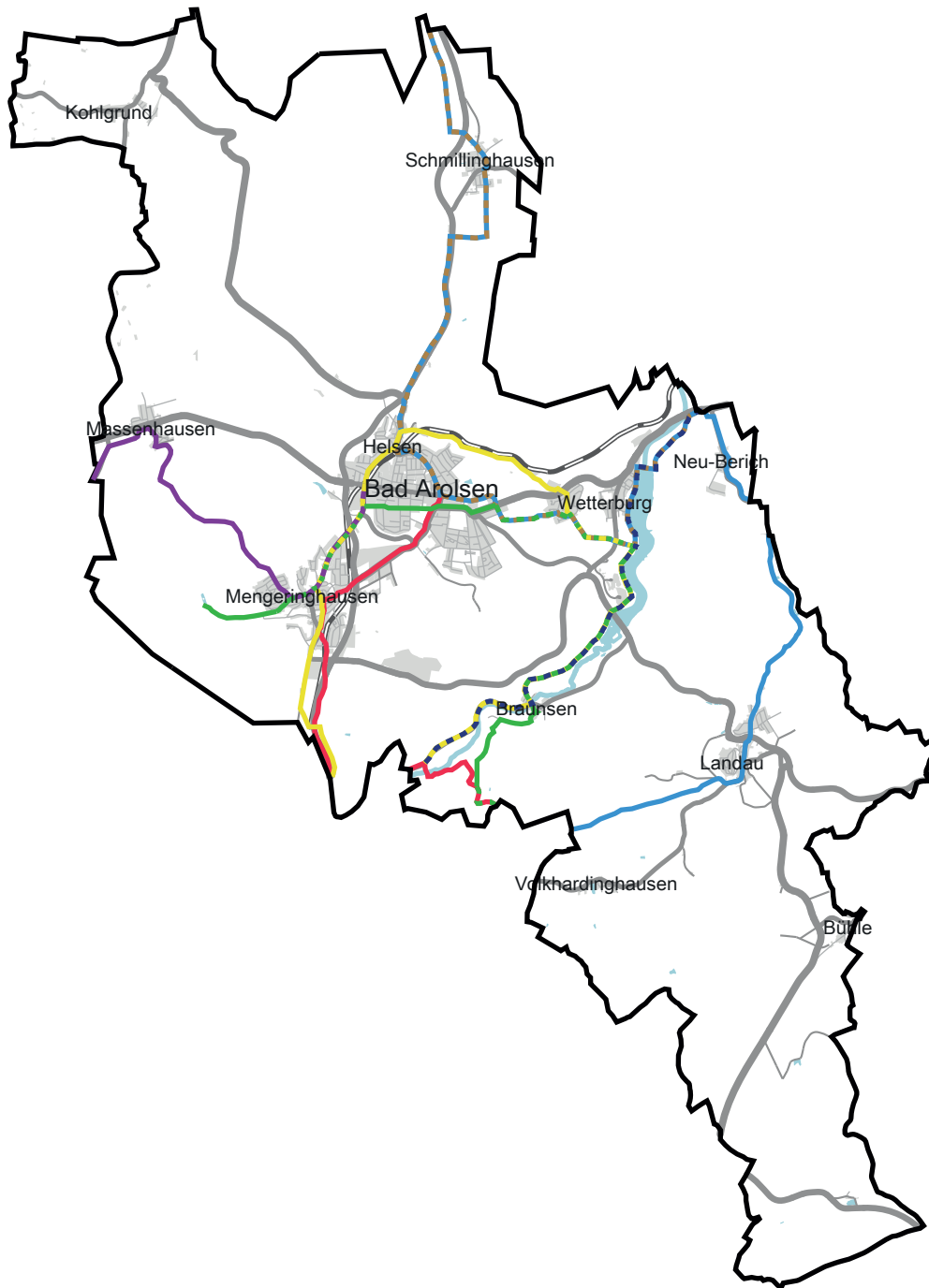
**LK Argus**

Berlin • Hamburg • Kassel

Querallee 36 • D - 34119 Kassel

Tel. 0561.31 09 72 80 • Fax 0561.31 09 72 89

kassel@LK-argus.de • www.LK-argus.de



# Bad Arolsen

## Nahmobilitätskonzept

Karte 5  
**Radwege und Radrouten**

### Radrouten

- Radroute R6
- Oranierroute
- Bad Arolsen Radweg R1
- Seentour
- Diemelsee KulTour
- Diemel-Twiste Runde
- Twiste Radweg

**Datengrundlage** Radroutenplaner Hessen

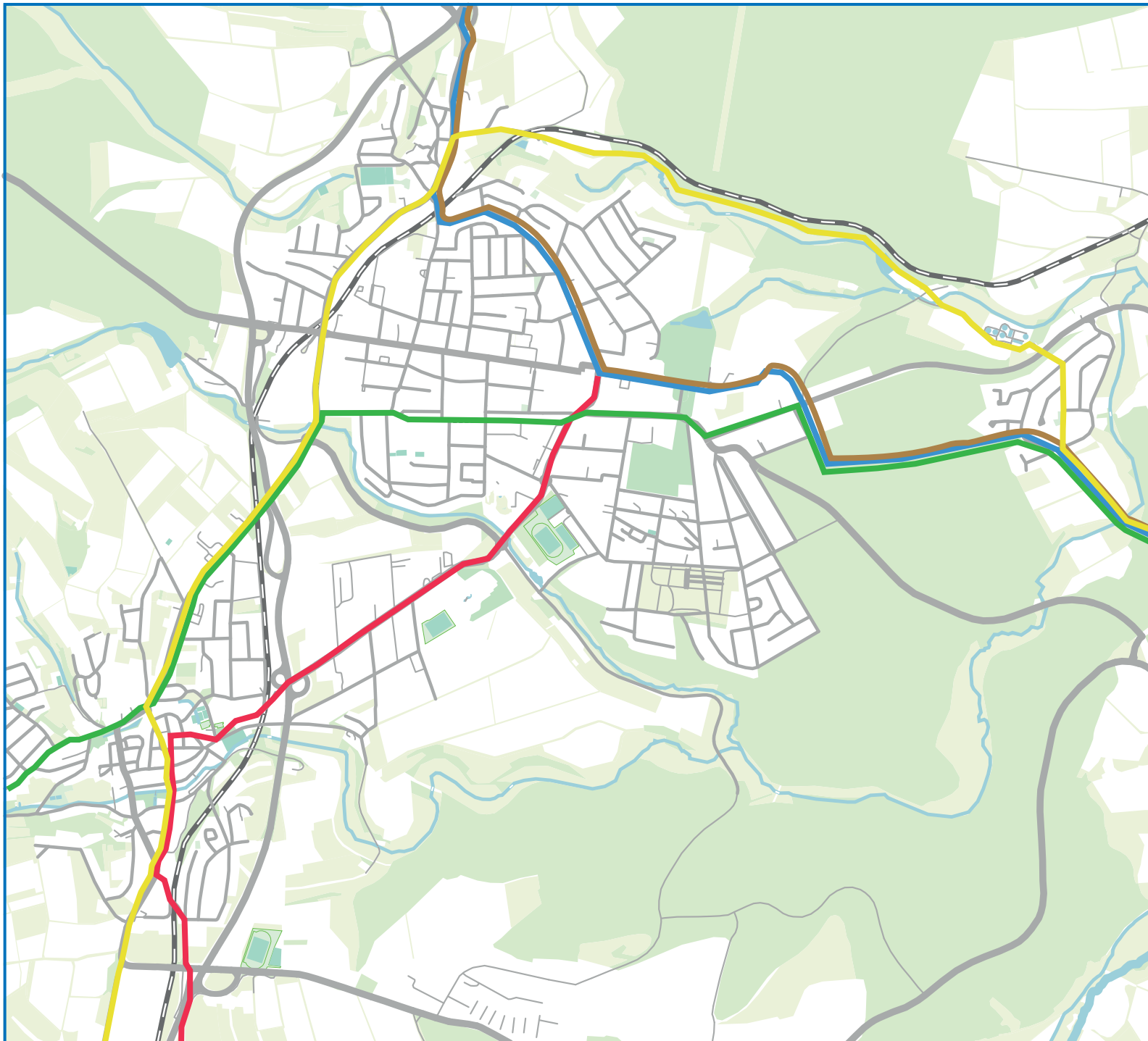
**Kartengrundlage** OpenStreetMap

**Stand** Juni 2023



**LK Argus**  
 Berlin • Hamburg • Kassel

Querallee 36 • D - 34119 Kassel  
 Tel. 0561.31 09 72 80 • Fax 0561.31 09 72 89  
 kassel@LK-argus.de • www.LK-argus.de



# Bad Arolsen

## Nahmobilitätskonzept

Karte 6  
**Radrouten Kernstadt**

### Radrouten

-  Radroute R6
-  Oranierroute
-  Bad Arolsen Radweg R1
-  Seentour
-  Diemel-Twiste Runde

**Datengrundlage** Radroutenplaner Hessen

**Kartengrundlage** OpenStreetMap

**Stand** Juni 2023



**LK Argus**  
Berlin • Hamburg • Kassel

Querallee 36 • D - 34119 Kassel  
Tel. 0561.31 09 72 80 • Fax 0561.31 09 72 89  
kassel@LK-argus.de • www.LK-argus.de



# Bad Arolsen





## Nahmobilitätskonzept

Karte 8  
Öffentlicher Nahverkehr

### ÖPNV-Netz

-  Buslinie
-  Bahnlinie
-  Bahnstrecke
-  Bahnhof / Haltepunkt
-  Bushaltestelle
-  Erschließungsradien der Haltestellen  
300/ 400/ 600/ 1.000m

### Bedienungsangebot Buslinien

-  Taktung 30
-  Taktung 60
-  Taktung 180
-  gelegentliche Fahrten/Schulfahrten

Datengrundlage NVV

Kartengrundlage OpenStreetMap

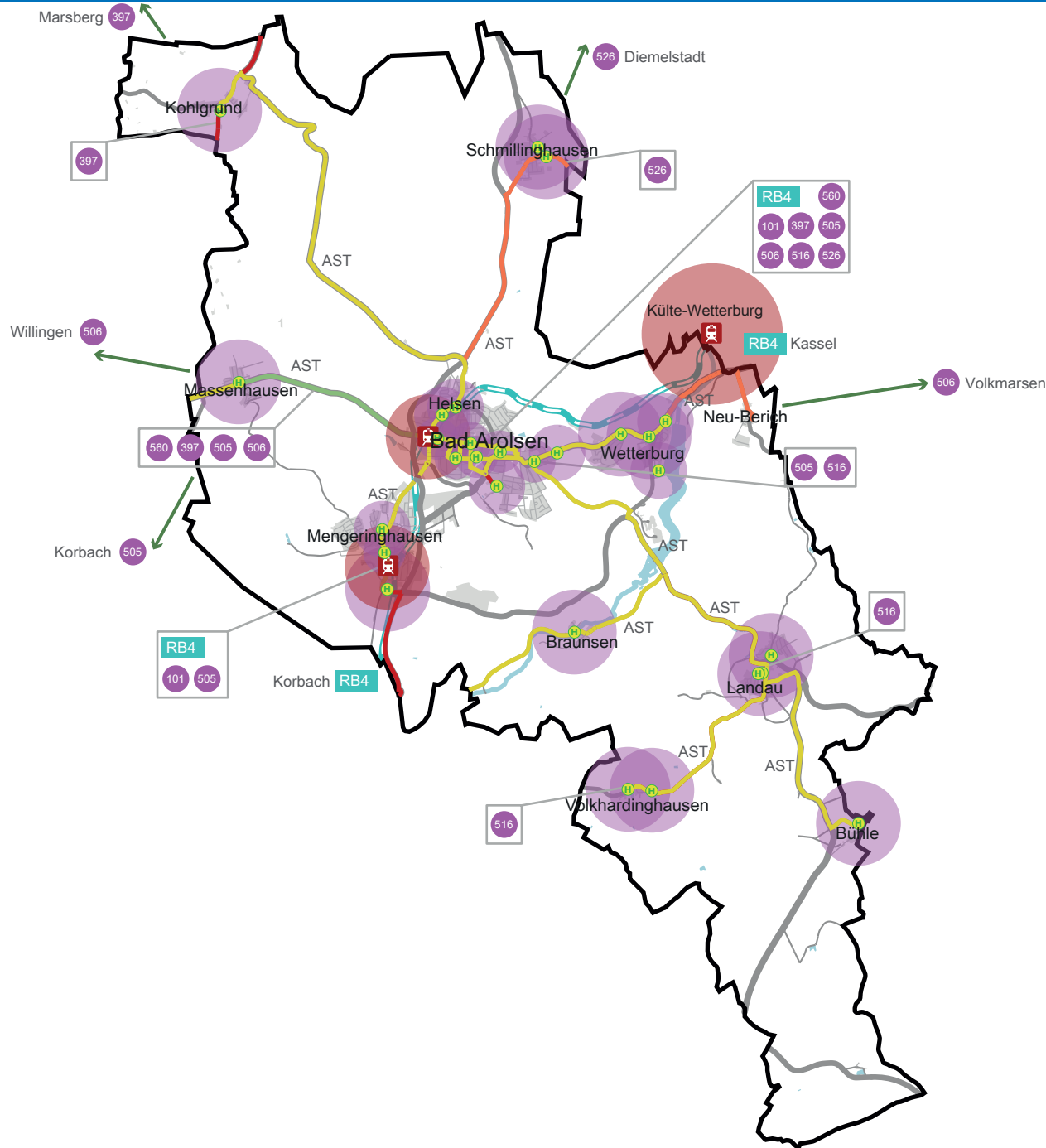
Stand Juni 2022

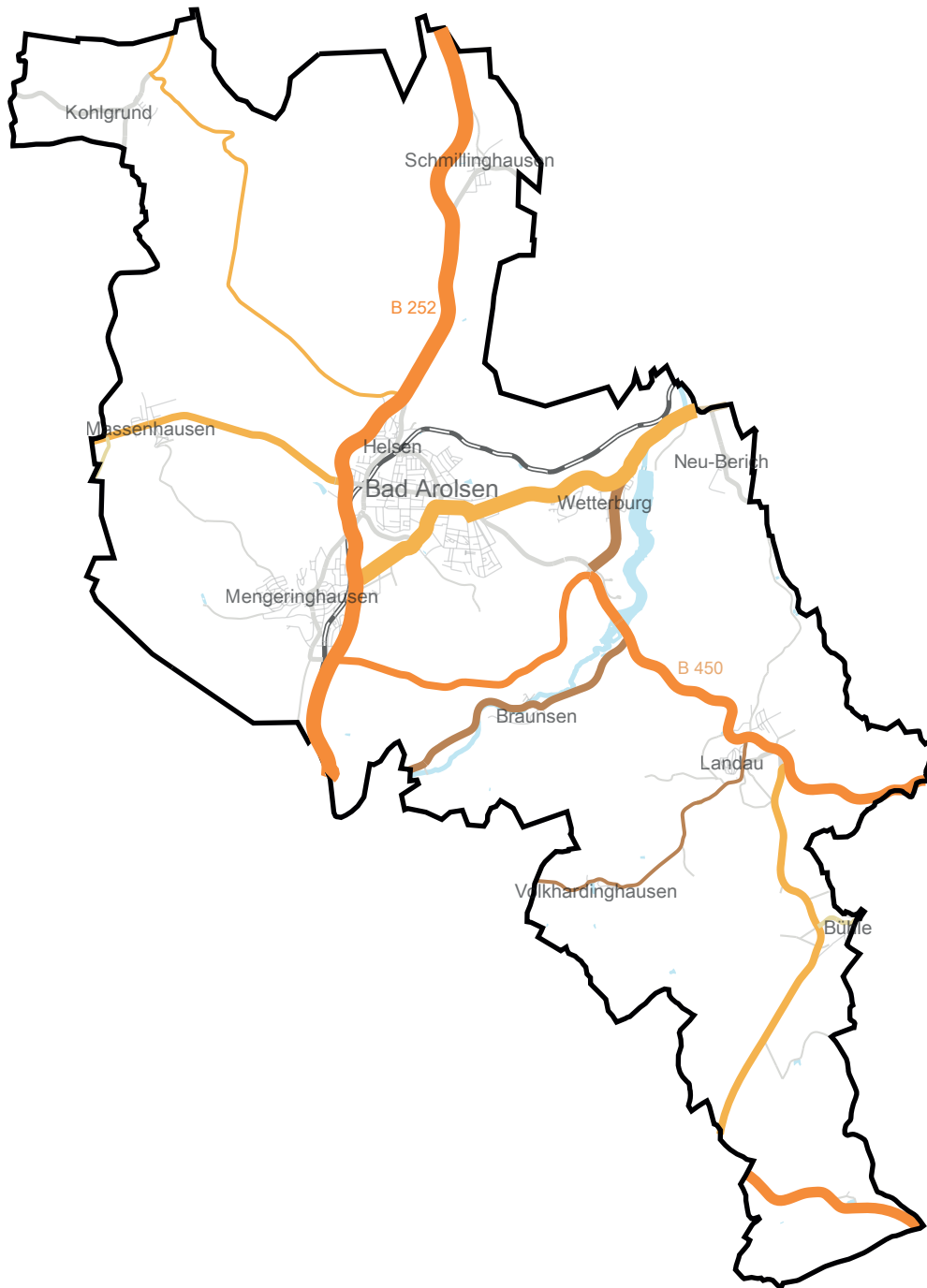


**LK Argus**

Berlin • Hamburg • Kassel

Ludwig-Erhard-Straße 8 • D - 34131 Kassel  
Tel. 0561.31 09 72 80 • Fax 0561.31 09 72 89  
kassel@LK-argus.de • www.LK-argus.de





# Bad Arolsen

## Nahmobilitätskonzept

Karte 8  
**Straßennetz und Kfz-Belastung**

### Straßennetz

- Bundesstraße
- Landesstraße
- Kreisstraße
- Gemeindestraße

### Kfz-Belastung

- 5.000 - 10.000 Kfz/Tag
- 3.000 - 5.000 Kfz/Tag
- 1.000 - 3.000 Kfz/Tag
- bis 1.000 Kfz/Tag

**Datengrundlage** Straßenverkehrszählung  
 Bundesministerium für  
 Digitales und Verkehr 2021

**Kartengrundlage** OpenStreetMap

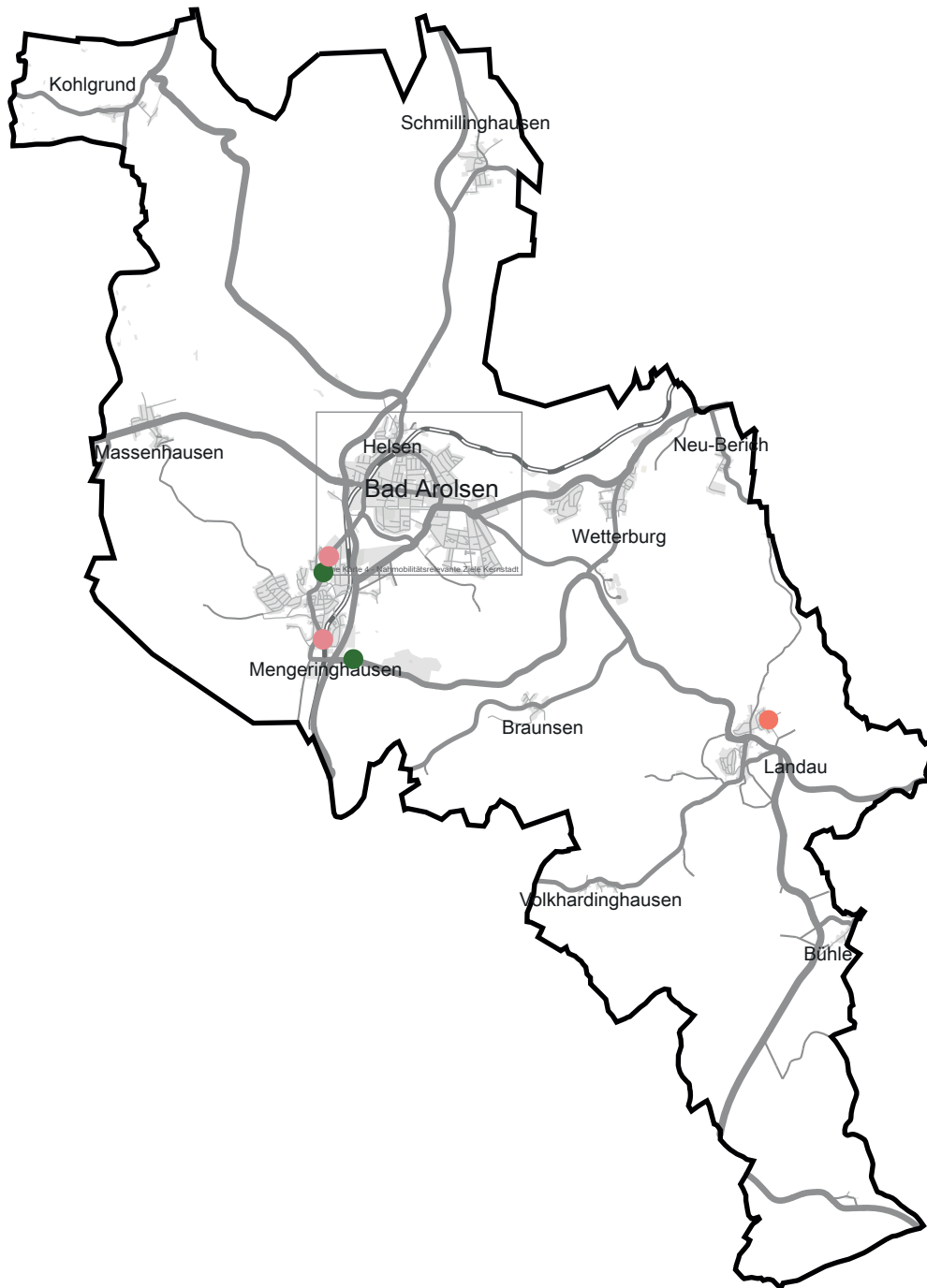
**Stand** April 2022



**LK Argus**  
 Berlin • Hamburg • Kassel

Querallee 36 • D - 34119 Kassel  
 Tel. 0561.31 09 72 80 • Fax 0561.31 09 72 89  
 kassel@LK-argus.de • www.LK-argus.de





# Bad Arolsen

## Nahmobilitätskonzept

Karte 9  
**Unfallorte**

### Unfallorte Radverkehr

- 2020
- 2019
- 2018
- 2017

### Unfallorte Fußverkehr

- 2020
- 2019
- 2018
- 2017

**Datengrundlage** Unfallatlas

**Kartengrundlage** OpenStreetMap

**Stand** April 2022



**LK Argus**  
 Berlin • Hamburg • Kassel

Querallee 36 • D - 34119 Kassel  
 Tel. 0561.31 09 72 80 • Fax 0561.31 09 72 89  
 kassel@LK-argus.de • www.LK-argus.de

# Bad Arolsen

## Nahmobilitätskonzept

Karte 10  
Unfallorte Kernstadt

### Unfallorte Radverkehr

- 2020
- 2019
- 2018
- 2017

### Unfallorte Fußverkehr

- 2020
- 2019
- 2018
- 2017

Datengrundlage Unfallatlas

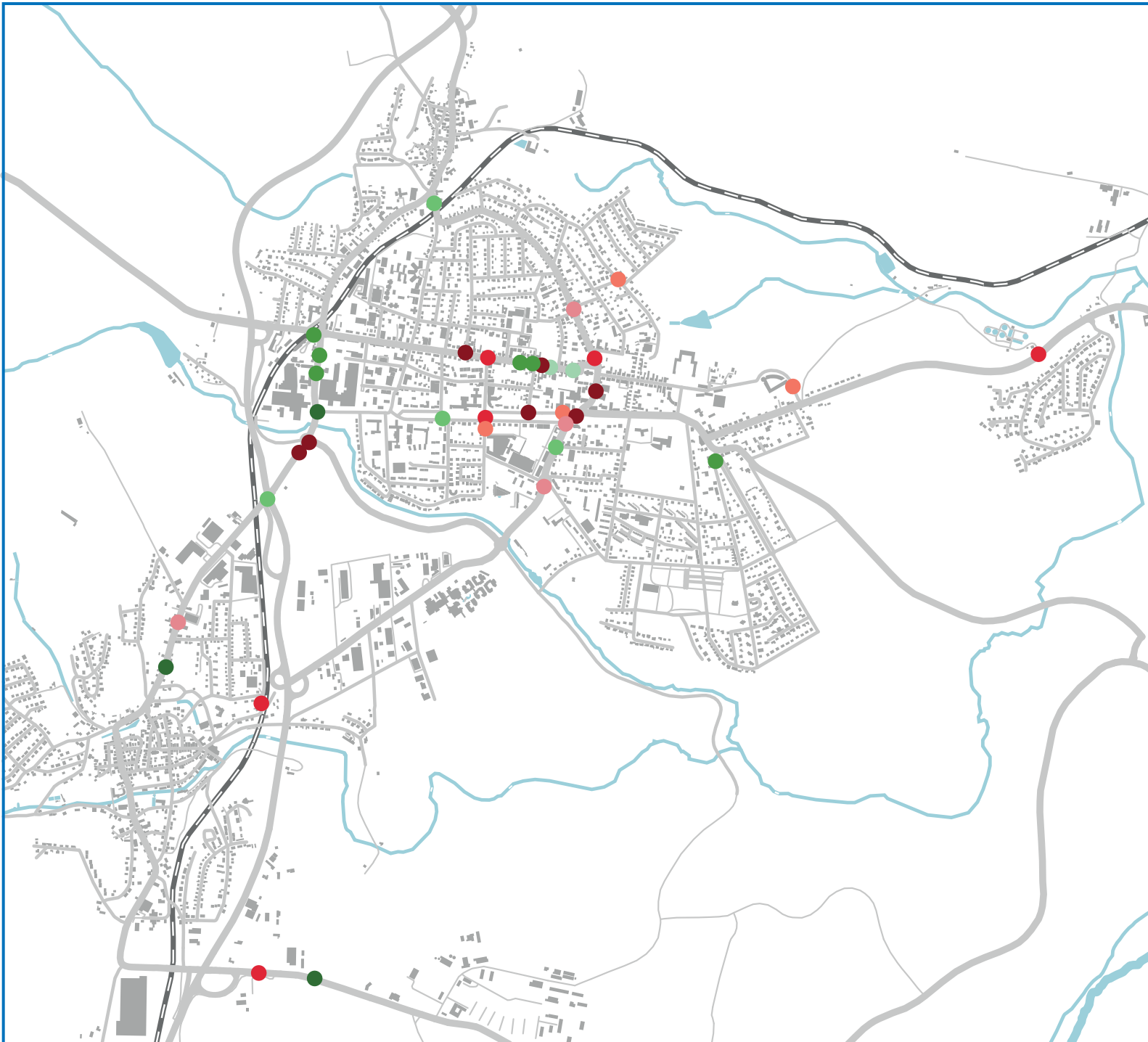
Kartengrundlage OpenStreetMap

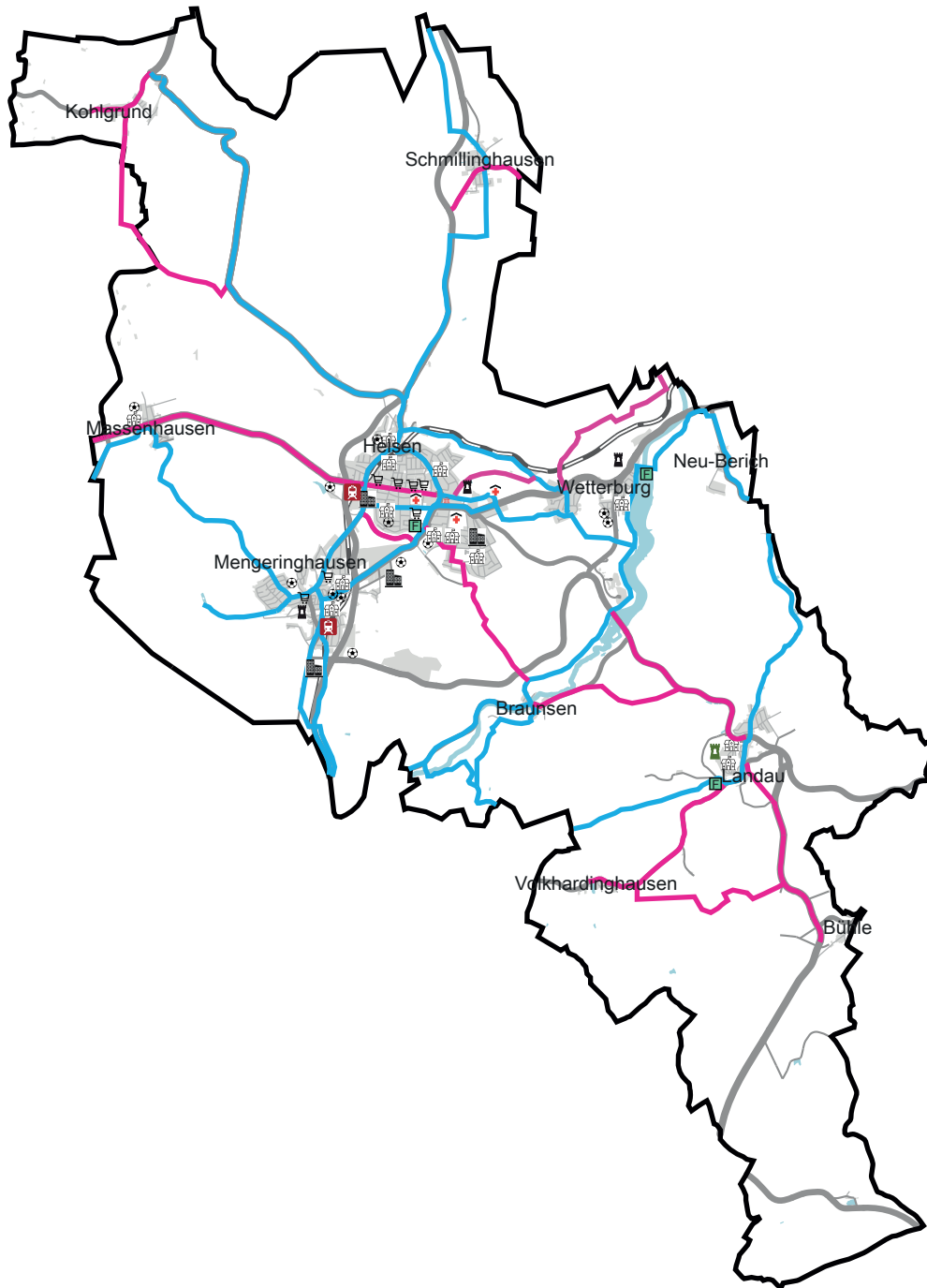
Stand März 2022



**LK Argus**  
Berlin • Hamburg • Kassel

Querallee 36 • D - 34119 Kassel  
Tel. 0561.31 09 72 80 • Fax 0561.31 09 72 89  
kassel@LK-argus.de • www.LK-argus.de














# Bad Arolsen

## Nahmobilitätskonzept

Karte 11  
**Untersuchungnetz Radverkehr**

- Bestehendes Radwegenetz
- Zusätzliches Befahrungsnetz

### Quellen und Ziele

-  Bahnhof
-  Schule, Kindergarten, KiTa
-  Nahversorger
-  Sportstätte
-  Freizeit- und Kultureinrichtung
-  Große Arbeitsstätte
-  Öffentliche Einrichtung / Amt
-  Krankenhaus
-  Sehenswürdigkeit

**Datengrundlage** Radroutenplaner Hessen

**Kartengrundlage** OpenStreetMap

**Stand** Mai 2022



**LK Argus**  
 Berlin • Hamburg • Kassel

Querallee 36 • D - 34119 Kassel  
 Tel. 0561.31 09 72 80 • Fax 0561.31 09 72 89  
 kassel@LK-argus.de • www.LK-argus.de