





Bad Arolsen

Nahmobilitätskonzept

Karte 32
Neu-Berich
Bestandsaufnahme

Verkehrsorganisation

-  zulässige Höchstgeschwindigkeit
-  Durchfahrt verboten

Gehwegbreite (straßenbegleitend)

-  <1,50 m
-  1,50 m
-  >2,50 m
-  -2,50 m

Sonstiges

-  Sitzbänke
-  Bushaltestelle

Datengrundlage LK Argus Kassel GmbH

Kartengrundlage OpenStreetMap

Stand Juli 2022



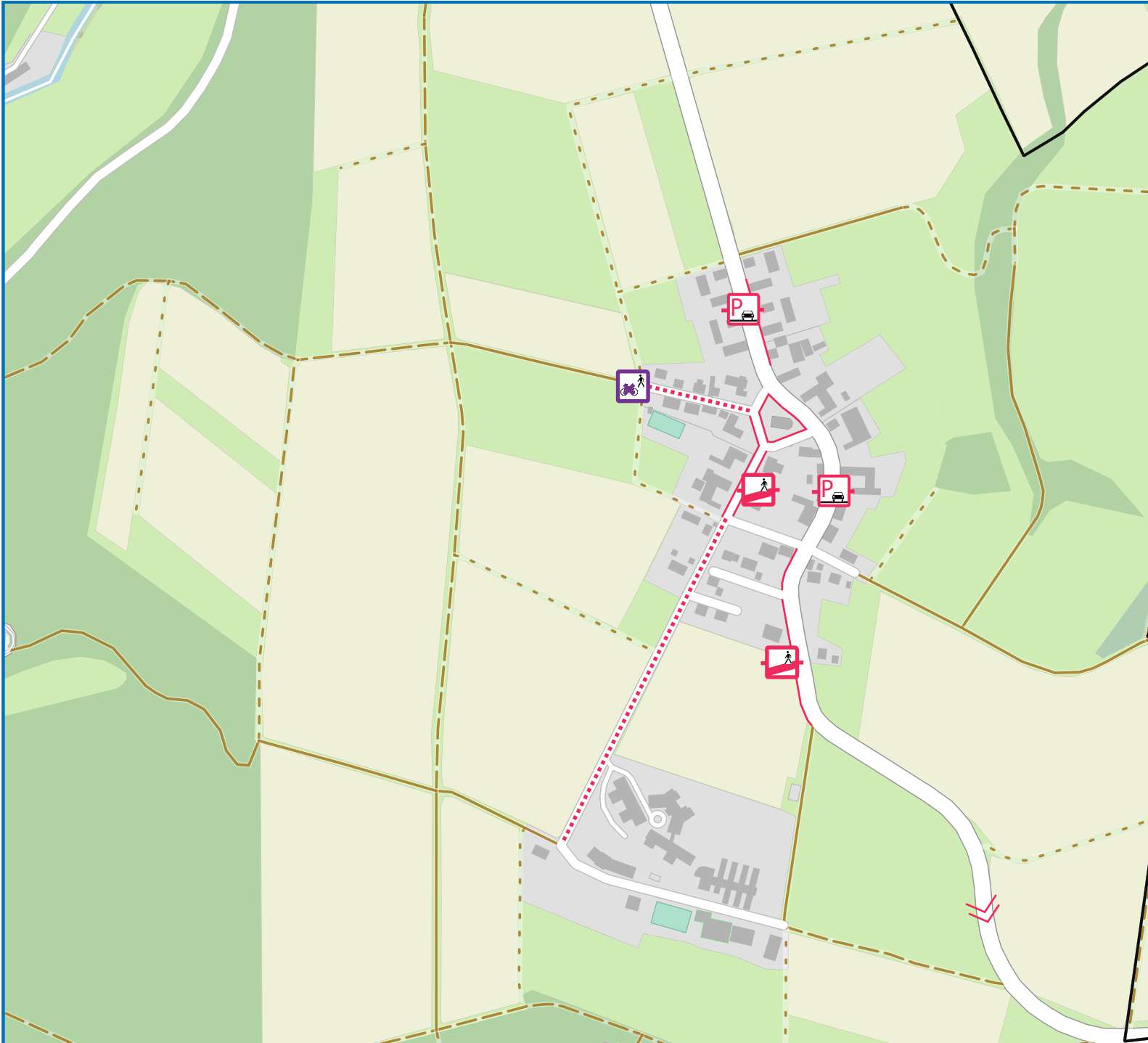
LK Argus

Berlin • Hamburg • Kassel

Querallee 36 • D - 34119 Kassel

Tel. 0561.31 09 72 80 • Fax 0561.31 09 72 89

kassel@LK-argus.de • www.LK-argus.de



Bad Arolsen


Nahmobilitätskonzept


Karte 33
Neu-Berich
Defizite

Verkehrsorganisation/ Straßenraum

 (Sicht-) Behinderung durch Parken

Fußverkehr

 Fehlender Gehweg

 Schmäler Gehweg

Radverkehr

 fehlende Freigabe Radverkehr

 Steigung > 6 %

Datengrundlage LK Argus Kassel GmbH

Kartengrundlage OpenStreetMap

Stand Juli 2022



LK Argus
 Berlin • Hamburg • Kassel

Querallee 36 • D - 34119 Kassel
 Tel. 0561.31 09 72 80 • Fax 0561.31 09 72 89
 kassel@LK-argus.de • www.LK-argus.de