

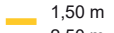
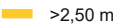




Bad Arolsen

Nahmobilitätskonzept

Karte 36
Volkhardinghausen
Bestandsaufnahme

Verkehrsorganisation

-  zulässige Höchstgeschwindigkeit
- Gehwegbreite (straßenbegleitend)**
-  <1,50 m  1,50 m  >2,50 m
- Sonstiges**
-  Sitzbänke  Bushaltestelle

Datengrundlage LK Argus Kassel GmbH
Kartengrundlage OpenStreetMap
Stand Juli 2022



Querallee 36 • D - 34119 Kassel
 Tel. 0561.31 09 72 80 • Fax 0561.31 09 72 89
 kassel@LK-argus.de • www.LK-argus.de




Bad Arolsen

Nahmobilitätskonzept


Karte 37
Volkhardinghausen
Defizite


Fußverkehr

..... Fehlender Gehweg

 Schmalere Gehweg

Sonstiges

 Fehlende Beschilderung

 Steigung > 6 %

Datengrundlage LK Argus Kassel GmbH

Kartengrundlage OpenStreetMap

Stand Juli 2022



LK Argus

Berlin • Hamburg • Kassel

Querallee 36 • D - 34119 Kassel

Tel. 0561.31 09 72 80 • Fax 0561.31 09 72 89

kassel@LK-argus.de • www.LK-argus.de