





Bad Arolsen

Nahmobilitätskonzept

Karte 20
Mengeringhausen
Bestandsaufnahme





Verkehrsorganisation

-   zulässige Höchstgeschwindigkeit
-  Einbahnstraße  Fahrrad frei





Gehwegbreite (straßenbegleitend)

-  <1,50 m
-  1,50 m
-  >2,50 m
-  -2,50 m

Radverkehrsanlagen

-  separate Radanlage
-  Gemeinsamer Geh- und Radweg
-  Gehweg: Radfahrer frei
-  Radabstellanlage

Querungsanlagen

-   Querungshilfe/ Fußgängerüberweg
-  Lichtsignalanlage
-  Fußgänger - Lichtsignalanlage

Sonstiges

-  Platzbereich
-  Sitzbänke
-  KiTa
-  Schule
-  Bushaltestelle

Datengrundlage LK Argus Kassel GmbH

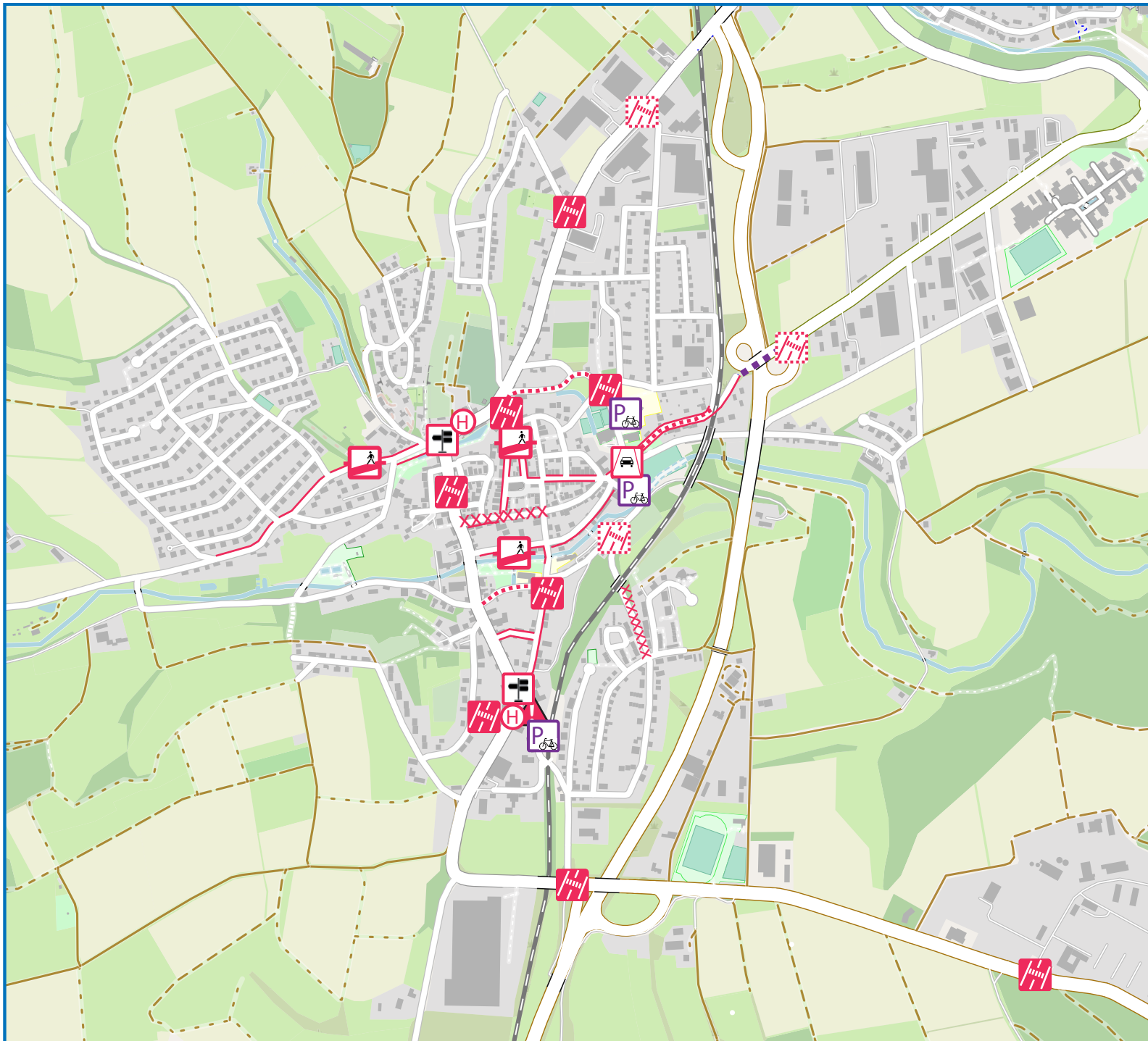
Kartengrundlage OpenStreetMap

Stand Juni 2022



LK Argus
 Berlin • Hamburg • Kassel

Querallee 36 • D - 34119 Kassel
 Tel. 0561.31 09 72 80 • Fax 0561.31 09 72 89
 kassel@LK-argus.de • www.LK-argus.de






Bad Arolsen




Nahmobilitätskonzept

Karte 21
Mengerlinghausen
Defizite



Verkehrsorganisation

-  Fehlende Querungsanlage
-  Verbesserungswürdige Querungsanlage
-  Überdimensionierte Fahrbahn/ Kreuzungsbereich




Fußverkehr

-  Fehlender Gehweg
-  Unterbrochener/schmaler Gehweg
-  Belagschäden oder unbefestigter Weg

Radverkehr

-  Fehlende Radverkehrsführung/ Netzlücke
-  Fehlende/ Unzureichende Abstellanlagen

Sonstiges

-  Zustand/Ausbaugrad Haltestelle
-  Fehlende Beschilderung
-  Gefahrenstelle

Datengrundlage LK Argus Kassel GmbH

Kartengrundlage OpenStreetMap

Stand Juli 2022



LK Argus
 Berlin • Hamburg • Kassel

Querallee 36 • D - 34119 Kassel
 Tel. 0561.31 09 72 80 • Fax 0561.31 09 72 89
 kassel@LK-argus.de • www.LK-argus.de