



# Bad Arolsen

## Nahmobilitätskonzept

Karte 34  
**Braunsen**  
**Bestandsaufnahme**


### Verkehrsorganisation

-  zulässige Höchstgeschwindigkeit
-  Durchfahrt verboten

### Gehwegbreite (straßenbegleitend)

-  <1,50 m
-  1,50 m
-  >2,50 m
-  -2,50 m

### Radverkehrsanlagen

-  Gemeinsamer Geh- und Radweg

### Sonstiges

-  Sitzbänke
-  Bushaltestelle

**Datengrundlage** LK Argus Kassel GmbH

**Kartengrundlage** OpenStreetMap

**Stand** Juli 2022



**LK Argus**  
 Berlin • Hamburg • Kassel

Querallee 36 • D - 34119 Kassel  
 Tel. 0561.31 09 72 80 • Fax 0561.31 09 72 89  
 kassel@LK-argus.de • www.LK-argus.de



# Bad Arolsen

## Nahmobilitätskonzept

Karte 35  
**Braunsen**  
**Defizite**

### Fußverkehr

- - - Fehlender Gehweg
- 🚶 Unterbrochener/schmaler Gehweg

### Radverkehr

- 🚶🚲 fehlende Freigabe Radverkehr
- 🚲 Schmäler Radweg
- - - Unbefestigter Weg
- ^^ Steigung > 6 %

**Datengrundlage** LK Argus Kassel GmbH

**Kartengrundlage** OpenStreetMap

**Stand** Juli 2022



**LK Argus**  
 Berlin • Hamburg • Kassel

Querallee 36 • D - 34119 Kassel  
 Tel. 0561.31 09 72 80 • Fax 0561.31 09 72 89  
 kassel@LK-argus.de • www.LK-argus.de