

# Bad Arolsen

## Nahmobilitätskonzept

Karte 28  
Schmillinghausen  
Bestandsaufnahme

### Verkehrsorganisation

zulässige Höchstgeschwindigkeit

### Gehwegbreite (straßenbegleitend)

<1,50 m    1,50 m -2,50 m    >2,50 m

### Sonstiges

KiTa    Bushaltestelle  
 Sitzbänke

Datengrundlage LK Argus Kassel GmbH

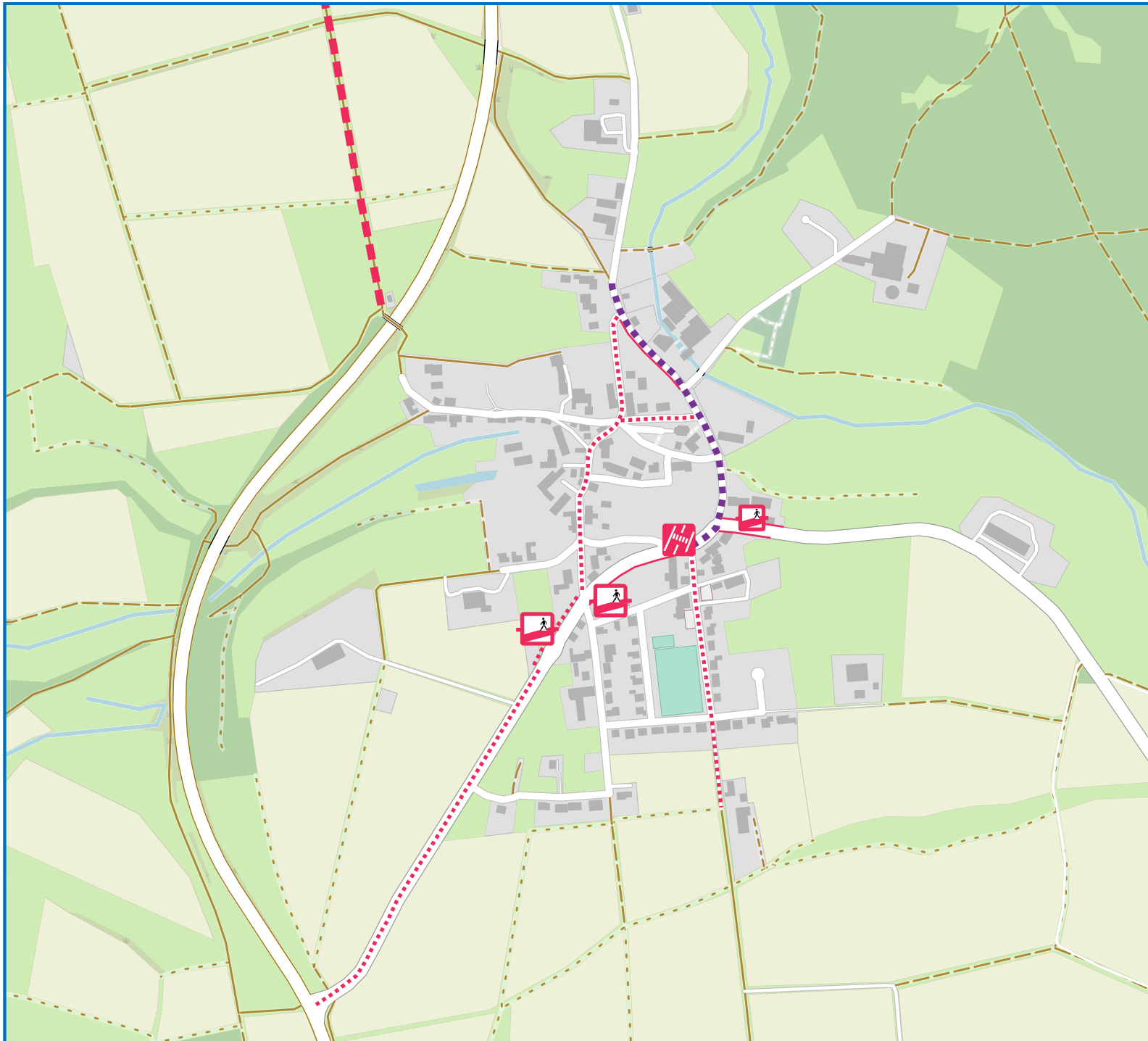
Kartengrundlage OpenStreetMap

Stand Juli 2022



**LK Argus**  
Berlin • Hamburg • Kassel

Querallee 36 • D - 34119 Kassel  
Tel. 0561.31 09 72 80 • Fax 0561.31 09 72 89  
kassel@LK-argus.de • www.LK-argus.de




# Bad Arolsen


## Nahmobilitätskonzept

Karte 29  
**Schmillinghausen**  
**Defizite**

### Verkehrsorganisation/ Straßenraum


 Fehlende Querungsanlage

### Fußverkehr

 Fehlender Gehweg

 Schmäler Gehweg

### Radverkehr

 Fehlende Radverkehrsführung/  
 Netzlücke

 Unbefestigter Weg

**Datengrundlage** LK Argus Kassel GmbH

**Kartengrundlage** OpenStreetMap

**Stand** Juli 2022



**LK Argus**

Berlin • Hamburg • Kassel

Querallee 36 • D - 34119 Kassel

Tel. 0561.31 09 72 80 • Fax 0561.31 09 72 89

kassel@LK-argus.de • www.LK-argus.de